

Roquebrune-sur-Argens



Blick auf *Roquebrune*:
Mitte: Pfarrkirche,
links davon das
„Castrum“

Photo: H. Stobinsky

1. Lage

Dép. Var; 10 km O' *Frejus*.

Zufahrt:

A8 Ausfahrt 37 (von W) bzw. 38 (von O) → DN7 → D7 (⇒ S).

2. Name, Wappen

2.1. Name


roque brune 'brauner Fels' (Farbe des Altstadtügels; lat. Name der ersten Ansiedlung *Rocca Bruna*).

Provenzalisch *Roco Bruno*.

Zusatz ...-*sur-Argens* zum Unterschied von *R.-Cap-Martin* (Dép. *Alpes-Maritimes*, zwischen *Menton* und *Monaco*).

Einwohner: *Roquebrunois*.

2.2. Wappen



Zwei braune Felsen auf gelbem Grund.

Deutung:

Felsen: symbolische Darstellung der *deux frères* 'zwei Brüder', zwei Felsen im Massiv des Rocher de Roquebrune;

Krone: zwei Deutungen möglich:

- a. Rückbezug auf Status der Provence im Mittelalter (*Comté* 'Grafschaft'),
- b. symbolische Darstellung der Befestigung von Roquebrune mit ihren Stadttoren.

Archives Communales de Roquebrune, s.a. Quelle 9

– Beschreibung im Wappenbuch von 1696¹ : „*D'or à deux rochers de sable à côté l'un de l'autre*“ 'zwei braune Felsen nebeneinander auf gelbem Grund'².

- Das Wappen hat sich im Laufe der Zeiten gewandelt; in einem Katasterdokument von 1598 ist eine Vorstufe der heutigen Darstellung zu erkennen:



Wappen von Roquebrune
aus Kataster von 1598

Archives Communales de Roquebrune, s.a. Quelle 9

¹ Zur Aufbesserung der Staatsfinanzen wurde unter Ludwig XIV. (1638 - 1715, König von Frankreich seit 1643) in einem Edikt von 1696 der *Armorial général de France* 'Wappenbuch von Frankreich' geschaffen. Jede Person oder Institution, die ein Wappen tragen wollte, musste sich dafür registrieren und eine besondere Steuer zahlen.

² In Heraldik von Alltagssprache teilweise abweichende Farbbezeichnungen: z. B. *or* 'Gold' für „gelb“; *sable* 'sandfarben' für „schwarz“, manchmal, wie hier, auch für „braun“ (keine heraldische Farbe i.e.S.). Weitere Bezeichnungen: *gueules* (eigentlich 'Mäuler') für „rot“, *azur* für „blau“, *sinople* für „grün“ (ursprünglich Bedeutung „rot“ nach der roten Erde von *Sinope*, einer altgriechischen Stadt in der N-Türkei, in dieser Bedeutung im 13. Jh. durch *geueles* ersetzt und zur Bezeichnung für „grün“ gewandelt).

3. Geografie

- Ortsteile:

Le Village (Roquebrune i.e.S.), *La Bouverie*, *Les Issambres*.

- Lage:

O-Bereich: eben, Tal des *Argens*;

W-Bereich: hügelig, Rand der Mauren;

N-Bereich: Ausläufer des Esterel, *Gorges du Blavet*;

S-Bereich: *Étang de Villepey*, Küste;

0 – 482 m; 106 km².

- Gewässer:

Argens; *Lac de l' Arena* (Baggersee vom Autobahnbau, gespeist vom *Argens*);

Blavet (Nebengewässer des *Argens*).

- Klima:

Mediterran, etwas maritim beeinflusst; Sommer warm-trocken, Winter mild-feucht.

Ø Jahrestemperatur 9,2-20,9°, Minimum Januar (2,0°), Maximum Juli (31,3°).

Niederschläge 500 mm/a, Min. Juli 12,9 mm/mon, Max. Oktober 77,6 mm/mon.

- Bevölkerung:

12 822 E. (2010).

Entwicklung:

1793 - 1946: weitgehend konstant ≈2 000 E;

1954 - 1982: Wachstum auf 6 301 E;

1982 - 1990: starke Zunahme auf 10 389 E;

1990 - 2010: Wachstum auf 12 822 E.

4. Geologie, Flora, Fauna

s. Kristalline Provence, Pk11 Rocher Roquebrune.pdf

5. Geschichte

| | Vor- und Frühgeschichte |
|------------------------------|---------------------------------------------------------------------------------------------------------------------------------------------------------------------------------------------------------------------------------------------------------------------------------------------------------|
| ≈400 000 v. Chr. | unteres Paläolithikum (<i>Homo erectus</i>): große Faustkeile (Rhyolit, Quarz, Flintstein), Fundort an damaliger Küste (heute in 26 m Höhe) |
| ≈125 000 v. Chr. | mittleres Paläolithikum (Neanderthaler): zahlreiche Funde (Steinwerkzeuge) in Höhle. |
| ≈35 000 v. Chr. | oberes Paläolithikum (Cro-Magnon): Höhlen von <i>Bouverie</i> (ständige Besiedelung 28 000 - 8 000). |
| 10 000 - 5 000 v. Chr. | Mesolithikum: Funde in Höhlen von Bouverie (fein bearbeitete Steinwerkzeuge: Harpunenspitzen u.a.). Nach letzter Eiszeit starke Erwärmung ⇒ Anstieg Meeresspiegel um 120 m, Wald an Stelle Steppe mit Großwildherden ⇒ veränderte Nahrungsquellen (Kleintiere, Fische, Schalentiere). |
| 6 000-2 500 v. Chr. | Neolithikum: wenige Funde (weiteres Material wahrscheinlich unter Flusssedimenten); ein Dolmen. Waldrodung, Hausbau, Ackerbau, Viehzucht |
| 2 500-1 000 v. Chr. | Kupfer-/Bronzezeit: 3 Menhire (<i>Pétignon</i>), Dolmen (<i>St-Aigulf</i> , <i>Issambres</i>); Totenbestattung in den verlassenen Höhlen (Grabbeigaben: Waffen, Schmuck); keine Kupfer- oder Bronzegegenstände (in saurem Boden nicht beständig), sehr fein bearbeitete Steinwerkzeuge. |
| 1 000 - 0 v. Chr. | Eisenzeit: Ligurer-Oppidum auf <i>Rocher de Roquebrune</i> (entdeckt nach Brand 1962): gebogene Zugangsrampe, Grundmauern von Häusern, Töpfereiwaren) Eindringen ligurischer Stämme: befestigte <i>Oppida</i> auf Hügeln der Region, nach römischer Eroberung aufgegeben |

| | Altertum |
|-----------------------------|-----------------------------------------------------------------------------------------------------------------------------------------------------------------------------------------------------------------------------------------------------------------------------------------------------------------------------------------------------------------------------------------------------------------------------------------------------|
| 121 v. Chr. | <p>Beginn römischer Eroberung der Region ⇒ <i>Provincia narbonensis</i> (heutige Gebiete <i>Provence, Languedoc-Roussillon, Region Rhône-Alpes</i>); – Gründung <i>Fréjus (Forum Julii)</i> um 30 v. Chr.; – Bau <i>Via Aurelia</i>; – Import effektiver landwirtschaftlicher Methoden, Olivenanbau.</p> |
| 121 v. - 476 n. Chr. | <p>Funde aus Römerzeit: – Meilenstein (<i>Via Aurelia</i> durch Gebiet von <i>Roquebrune</i> (≈ RN7), s.9.1.2. – <i>Villa (Gaillarde, zerstört)</i>; – Funde von Mühlsteinen (Herstellung aus Rhyolit); – Mausoleum (<i>Palayson</i>), Grab (Typ <i>tegulae</i>; Wohngebiet <i>Combettes</i>); – Fischbecken (<i>vivier à poissons, Gaillarde</i>).</p> |
| Ende 2. - 3. Jh. n. Chr. | <p>Ansiedlungen in <i>Palayson, La Bouverie, La Gaillarde</i>; übrige Siedlungsbereiche aufgegeben (Gründe fraglich, wirtschaftliche Probleme, Epidemien?)</p> |
| 4. Jh. | <p>– Wiederbelebung der Besiedlung (ehemalige röm. <i>Villae</i> u.a.); – befestigte Siedlung <i>Sainte-Candie</i> (auf <i>Rocher de Roquebrune</i>; benannt nach Kirche der Siedlung; bewohnt bis Jh.wende 5./6. Jh., wieder Jh.wende 7./8. Jh.)</p> |
| 4. - 5. Jh. | <p>Kapelle in <i>Palayson</i> (ehemals römisches Mausoleum) Christianisierung der Region: 374 Bischof von <i>Fréjus</i> belegt; 410 Gründung Kloster <i>Lérins</i> (auf <i>Île Saint-Honorat</i> vor <i>Cannes</i>) durch <i>St. Honorat</i> 416 Gründung Kloster <i>St. Victor de Marseille</i> durch <i>Johannes Cassianus (Cassien)</i></p> |
| 5. - 6. Jh. | <p>476 Zusammenbruch des römischen Reiches, Westgoten in <i>Provence</i>; 508 Übernahme durch Ostgoten; 536 <i>Provence</i> zum Frankenreich.</p> |

| 6.-15. Jh. | Mittelalter |
|--------------|--------------------------------------------------------------------------------------------------------------------------------------------------------------------------------------------------------------------------------------------------------------------------------------------------------------------------------------------------------------------------------------------------------------------------------------------------------------------------------------------------------------------------------------------------------------------------------------------------------------------------------------------------------------------------------------------------------------------------------------------------------------------------------|
| 8. - 11. Jh. | Erste Ansiedlungen – auf Hügel <i>Pétignon</i> (S' <i>Rocher de Roquebrune</i> , lat. Name <i>Rocca Bruna</i>) – bei <i>Villepey</i> (an <i>Argens</i> -Mündung) und <i>Palayson</i> (N' <i>Lac de l'Arèna</i>). |
| 973 | Ende 9. Jh.: Sarrazenen setzen sich in <i>Fraxinet</i> (bei <i>Garde-Freinet</i> , in Mauren) fest. Endgültige Vertreibung der Sarazenen durch <i>Guillaume I.</i> , Graf der Provence („ <i>Le Libérateur</i> “ †993) nach einem Jahrhundert ihrer Überfälle. <i>Guillaume</i> verteilt alle verlassenen Ländereien an Adlige, die sich an der Vertreibung beteiligt hatten. |
| um 1000 | Erste befestigte Ansiedlung in Roquebrune: „ <i>Castrum de Roccabruna</i> “ – Turm, – Kapelle <i>Notre-Dame des Salles</i> , – Mauergürtel (erhalten: <i>Le Portalet</i>), – weitere befestigte Bauten auf umliegenden Erhebungen (<i>Palayson</i> , <i>St Bartélemy</i> , <i>Vieux Revest</i> , <i>Villepey</i>). |
| um 1000 | Einfluss umliegender Klöster (z.T. durch Schenkungen der Gebietsherren zur Verbesserung ihres Seelenheiles), es erhalten: – 998: Abtei von <i>Lérins</i> : Länderei in <i>Palayson</i> ; – 1024/28: Abtei <i>St-Victor de Marseille</i> : Ländereien von <i>Villa Vallis</i> und bei <i>Palayson</i> ; – 1062 Schenkung der Kirche <i>St. Pierre</i> an Abtei <i>St-Victor</i> durch Grafen der Provence <i>Guillaume</i> und <i>Dodon</i> ; – 1079 Schenkung der Kirche <i>St. Martin</i> ¹ an Abtei <i>St-Victor</i> ; – 1094 Abtei <i>Saint-Pierre de Montmajour</i> ² vom Bischof von Fréjus: Kirche <i>St Pierre</i> in Vallis. ¹ : Gemeindegebiet <i>Muy</i> , Ruine erhalten ² : 4 km NO' <i>Arles</i> |
| 11. Jh. | Zuzug neuer Bauern (fruchtbarer Schwemmboden des <i>Argens-Tales</i>) ⇒ weitere Ansiedlungen, alte römisch-gallische <i>Villae</i> wiederbesiedelt (<i>Vallis</i> S', <i>Burnis</i> N' <i>Argens</i>) |
| 12. Jh. | Templerorden übernimmt Teile der Altstadt, Errichtung eines großen Baues (<i>Maison de Ruete</i>). |
| 1311/12 | Konzil von Vienne: Verbot des Templerordens |
| 1316 | Volkszählung: Ansiedlung von <i>Roquebrune</i> 165 Haushalte ¹ (≙ 825 E.), <i>Palayson</i> 17 (≙ 85 E.), <i>Villepey</i> 11. ¹ <i>foyers</i> 'Feuerstellen', ≙ 4-5 Personen |

| | |
|-------------|--------------------------------------------------------------------------------------------------------------------------------------------------------------------------------------------------------------------------------------------------------------------------------------------------------------------------------------------------------------------------------------------------------------------------------------------------------------------------------------------------------------------------------------------------------------------------------------------------------------------------------------------------------------------------------------------------------------------------------------------|
| 1323 | Ausrufung von Statuten der Gemeinde <i>Roquebrune</i> |
| 1348 | <i>Roquebrune</i> von Pest in Provence (auch in <i>Frejus</i>) verschont; s.a. 8.1.3. Chapelle St-Roch |
| 14. Jh. | Region leidet unter <i>Grandes Compagnies</i> ¹ ; danach unter den Truppen des <i>Raymond de Turenne</i> ² ; alle schlecht zu verteidigenden Stellen zerstört, nur <i>Roquebrune</i> dank seiner Befestigung (Mauer, Tor <i>Portalet</i> mit <i>Barbakane</i> ³) verschont. Einwohner von <i>Palayson</i> , <i>Burnis</i> und <i>Villepey</i> finden hier Zuflucht, ⇒ <i>Roquebrune</i> in seinen Mauern dicht bewohnt. ¹ Gruppen von aus dem Dienst entlassenen Söldnern, lebten von Plünderungen und Lösegeldzahlungen. ² Raubritter, „ <i>Fléau de Provence</i> “ 'Fluch der Provence'; <i>Turenne</i> : Dép. <i>Corrèze</i> (Zentralmassiv) ³ Torvorbau |
| 1400 | Siedlung <i>Revest</i> aufgelassen |
| | Neuzeit |
| 1471 | <i>Roquebrune</i> 310 Häuser |
| 16. Jh. | Bevölkerungswachstum: 1540: 310 Haushalte (≈ 1 300 E) (1471: 127 H. (≈ 500 E)). Erweiterung der Bebauung außerhalb der mittelalterlichen Befestigung (Gebäude mit Arkaden für wohlhabende Bürger), <i>Porte du Bourguet</i> , Bau <i>Tour de l'Horloge</i> . |
| 1535 | Neubau Pfarrkirche <i>St-Pierre et St-Paul</i> |
| 1540 | Bevölkerungswachstum: 310 Haushalte (≈ 1 300 E) (1471: 127 H. (≈ 500 E)). |
| 1562 - 1598 | Religionskriege 1592 <i>Duc de la Valette</i> , ein Führer der königlichen Truppen, vor <i>Roquebrune</i> getötet, ⇒ zur Vergeltung Belagerung der Stadt (hier Protestanten verschanzt), weitgehende Zerstörung der Befestigungen (Rest: <i>Tour Anfred</i>), alle protestantischen Kämpfer getötet. 1605 Zur Begleichung seiner Kriegsschulden Verkauf der Backhäuser und Mühlen 1590/92 Invasion von Charles-Emmanuel von Savoyen in Provence |
| 17. Jh. | Nach Kriegsende: Verwaltung durch Rat (<i>Conseil</i>) und zwei <i>Consuls</i> ; Wohlstand; gegen Umland weitgehend abgeschottet, Verbindung nur über einige Tore (Schließung bei Gefahren oder Epidemien); Blütezeit neuer Orden (26 Kapellen im Gemeindebereich) |

| | |
|--------------|-------------------------------------------------------------------------------------------------------------------------------------------------------------------------------------------------------------------------------------------------------------------------------------------------------------------------------|
| 18. Jh. | Durchzug von Invasionstruppen, <i>Roquebrune</i> , geschützt durch Argens (ohne Brücke!) von Bränden und Plünderungen verschont: – 1707 <i>Duc de Savoie</i> (Darstellung in Motivbild); – 1746 österreichisch-piemontesische Truppen. 1707 Invasion des <i>Duc de Savoie</i> in Provence, Toulon erfolglos belagert |
| 17. -18. Jh. | Stadterweiterung: – neue Straßen: <i>R. Neuve</i> , <i>R. Droite</i> (heute <i>Grande Rue</i>), <i>R. des Lauses (Dalles)</i> , <i>R. du Four</i> , <i>R. des Pins</i> . – 1 551 E (1551), 2 000 E (1676). |
| 1829 | Brücke über Argens ¹ ⇒ Anschluss an Fernstraßennetz. 2 019 E (1831). ¹ zuvor Roquebrune nur per Schiff erreichbar! |
| 1863 | Anschluss an Eisenbahnnetz 1869 Fertigstellung der Bahnlinie <i>Marseille - Menton</i> |
| 1878 | Reblausbefall <i>Viteus vitifoliae</i> , aus Amerika über London nach S-Frankreich eingeschleppt; franz. nach dem alten lat. Namen <i>Phylloxera vastatrix</i> „ <i>phylloxéra</i> “; 1868 erstes Auftreten in Provence. |
| 1913 | Gründung <i>Coopérative vinicole</i> |
| ab 1960 | Beginn des Tourismus; küstennahe Bebauung in <i>Issambres</i> |

7. Wirtschaft

7.1. Landwirtschaft

Vielfältig aktiver Wirtschaftszweig: Gemüse-, Obst-, Gartenbau, Wein, Bienenzucht, Oliven (Olivenöl AOC), Tierzucht.

7.2. Dienstleistung

Insbesondere für Tourismus.

8. Sehenswürdigkeiten

8.1. Roquebrune-Village

8.1.1. Chapelle Saint-Pierre



Photo: H. Stobinsky

- Am südlichen Ortsausgang.
- Romanisch; einschiffig mit zwei Jochen, Tonnengewölbe, halbrunde Apsis.
- Nachgewiesen seit 1043; alte Templer-Kapelle; eine der ältesten religiösen Bauten der Region;
- an Kultplatz der gallisch-römischen *Villa* von *Vallis*; wahrscheinlich im Bereich des ersten Dorfes;
- 12. Jh. ursprüngliches Holzdach durch Steindach (⇒ Brandschutz ⇒ bis heute erhalten) ersetzt, dazu Wandverstärkungen erforderlich;
- Als Begräbniskapelle des Ortes von Friedhof mit in den Fels geschlagenen Gräbern umgeben. Die auffällige in der Fassade eingelassene Nische diente dazu, die Toten während der Begräbniszeremonie aufzubahren.
- Nach Säkularisierung 1789 bis 1923 Nutzung als Stallung, Militärlager (1939-45), Feuerwehrhaus;
- heute für Konzerte und Ausstellungen.

8.1.2. Chapelle Saint-Michel




Photo: H Stobinsky

- Wahrscheinlich 13. Jh.;
- ungewöhnliche Kombination: romanische Apsis, gotisches Kreuzrippengewölbe;
- anfangs in Besitz der *Hospitaliers de Saint-Jean de Jérusalem* (Malteserorden);
- 16. Jh.: Sitz der *Confrérie des Pénitentins Blanc* 'Bruderschaft der Weißen Büsser'; auf davor liegendem heutigem *Place Perrin* Friedhof;
- 1973 restauriert; heute Gemäldeausstellung.

8.1.3. *Chapelle Saint-Roch*



Photo: H Stobinsky

- Am nördlichen Ortsausgang.
- Romanisch; erster Bau 11. Jh., geweiht *Saint Victor de la Roquetaillade*;
- 12. Jh.: Ersatz des Holzdaches durch Steindeckung (Brandschutz) dazu Verstärkung der Mauern und Stützpfeiler angefügt;
- 1480 zum Dank für Schutz vor der Pest dem Heiligen *Saint Roch* geweiht

8.1.4. *Église Saint-Pierre-Saint-Paul* 'Kirche der Heiligen Apostel Peter und Paul'



Photo: H Stobinsky

- Im alten Ortskern.
- um 1000 Kapelle *Notre-Dames des Salles* im *Castrum*;
- 13. Jh.: Vergrößerung: Anfügen der heutigen *Chapelle des Fonts Baptimaux*, Name *St-Pierre du Château*;
- 16. Jh., heutiger gotischer Bau unter Einbeziehung der Vorläuferkapelle; ältester erhaltener Teil (*Chapelle des âmes du purgatoire* 'Seelen im Fegefeuer', 11. Jh.;
- 1535 als Pfarrkirche mit dem Namen von *Saint Pierre-Saint Paul* geweiht.
- umfangreiche Restaurierung 2006-08.

Innen:

- Orgel:

2007; Erbauer Franz Breil (Dorsten (Deutschland, Westfalen); 20 Register, 2 Klaviaturen (Manuale) mit 56 Noten, 1 Pedal (mit Füßen bediente Klaviatur) mit 30 Noten.

- linke Seitenkapelle: Altaraufsatz *Saint Aygulf*; im Bild unten Darstellung Prozession von *Roquebrune* nach *Aygulf* (Bitte um Regen);
- rechts vom Eingang: Altaraufsatz: zweiteilig, Schnitzereien (Passion Christi, darunter seltene Darstellung *Descente du Christ dans les Limbes* 'Christi Abstieg in die Vorhölle'¹), in Mitte Christus am Kreuz.

¹ Zu Grunde liegende Vorstellung: Jesus stieg in der Nacht nach seiner Kreuzigung in die Hölle, um die Seelen der Gerechten zu befreien, die bis zu seiner Auferstehung nicht in den Himmel kommen konnten. Vorhölle fr. *limbes* (von lat. *limbus*).

8.1.5. *Castrum*

Gründung der *Seigneurs* 'Lehnsherren' *de Roquebrune* um 1000 mit Château und mit Mauern befestigter Ort; der felsige Hügel diente schon den Bauern der Umgebung als Zufluchtsort.

8.1.6. *Portalet*



Photo: H. Stobinsky

11. Jh.; Haupttor in alter Stadtmauer.

8.1.7. *Tour de l'Horloge* 'Uhrturm'



Photo: H. Stobinsky

16. Jh.; im Zuge der Stadterweiterung in alte Befestigungsmauer eingefügt (⇒ Verbindung alter Stadtkern - Arkadenhäuser).

8.1.8. *Tour Anfred*



Tour Anfred
daneben Templerhaus *Maison de Ruete*

Photo: H. Stobinsky

Rest des alten Befestigungsgürtels (1592 durch Truppen des *Duc d'Épernon* weitgehend zerstört);

8.1.9. *Maison de Ruete*

13. Jh., Haus der Templer.

8.1.10. *Portiques* 'Arkaden'



Photo: H. Stobinsky

– 16. Jh. (Stadterweiterung, Häuser wohlhabender Bürger);
– dienten als überdachter Markt.

8.1.11. *Fontaine vieille* 'alter Brunnen'



Photo: H. Stobinsky

1775; früher gespeist aus den *Sources des Cavalières* (zur Stadt über Aquädukt *Les 25 ponts* geführt, s. 8.2.2.); das Wasser der Quelle stellte der Besitzer, *Sieur de Badier*, der Stadt großzügigerweise zur Verfügung.

8.1.12. Brunnen mit Sonnenuhr



1902.

Unter Sonnenuhr und Stadtwappen
Spruch in okzitanisch:

SÈNSO LOU SOULÈU SIAN RÈN
'Ohne die Sonne sind wir nichts'

Photo: H. Stobinsky

8.2. Außerhalb:

8.2.1. Notre-Dame de la Roquette



Photo: H Stobinsky

Lage:

N-Hang des *Rocher de Roquebrune*.

Zugang:

Roquebrune, D7 ⇒ N, ca. 500 m nach Ortsausgang, vor Brücke über Argens links (⇒ W); vor Brücke über A7 links, → entlang A7 ca. 1 km → © am Waldrand; ca. 100 m im Wald bergauf (unauffällige Beschilderung).

Geschichte:

Älteste Teile (Ruine) 12. Jh.; zugehörig zum *Ordre des Trinitaires*¹

Kapelle 17. Jh.

In der Nähe: Kapelle St. Jean

Hinter Kapelle natürlicher Graben am Felshang, Weg links hinunter in Graben, rechts durchqueren, durch schmalen Spalt, Weg unter eingeklemmten Felsbrocken in schmalen, blind endenden Canyon, dicke Steinwand Front der kleinen versteckten Kapelle St. Jean in Nische unter überhängendem Fels.

¹ 'Trinitarier-Orden, Orden der heiligen Dreifaltigkeit, Ordo Sanctissimae Trinitatis', gegr. 1194, ursprüngliche Zielsetzung Freilassung christlicher Gefangener van den Sarazenen, heute Seelsorge, Krankenpflege.

8.2.2. Les „25 ponts“ '25 Brücken (Bögen)'

Lage:

SW' des Ortes.

Zugang:


Roquebrune, N' Ortseingang rechts *Bd. Jean Jourés* → *Cimitière* (Friedhof),[Ⓢ]; Weg neben Kapelle *Saint-Anne* (beschildert, ca. 10 min); hier auch Start des botanischen Lehrpfades.

Geschichte:

18. Jh., Wasser von *Sources des Cavalières* (heute versiegt) zur *Fontaine vieille* (s. 8.1.10.).

8.2.3. Les Saints-Déserts Notre-Dame de Pitié

'Heilige Eremiten' (*désert* 'verlassen, öde, einsam')



Innenraum der Kapelle

Photo: H. Stobinsky

- Kloster der Barfüßigen Karmeliten³ (*Ordre des Carmes Déchaux*);
- Hauptgebäude mit Kapelle (16. Jh.); fünf Zellen beim Hauptgebäude, erbaut 1926 nach den Regeln des *Saint Romauld* (11. Jh.), zwei in alter Schafstallung, eine auf Hügel *Sainte-Candide*;
- jede „Zelle“ aus kleinem Haus mit umfriedetem Garten;
- Geschichte des Klosters:
 - 13. Jh.: kleine Kapelle zu Ehren der Jungfrau Maria am Ort der heutigen Kapelle;
 - Ende 16. Jh.: *Jean-Baptiste Corsi* (†1610) vom Kloster *Lérins* als Eremit; 1766 seine Überreste in -Kapelle überführt;
 - 1649: Bau der heutigen Kapelle;
 - 1651: Bau einer Einsiedelei bei Kapelle, Eremiten bis 1704; danach Mönche;
 - 1656: Kapelle erhält Hochalter mit vergoldetem Retabel mit Pietà (angeblich von *Kardinal Mazarin*¹ gestiftet)
 - 1707: Anbau einer Halle an Kapelle (heute Raum mit Votivtafeln);
 - 1795: alle Gebäude „*biens nationaux*“ 'nationales Eigentum'; Aufkauf durch Fam. *Jaubert*, Bau eines großen Anwesens unter Einbezug der Kapelle;
 - 1923: Verkauf des Besitztums von Fam. *Jaubert*, Übernahme durch Kamaldulenser-Mönche²; Bau der Einsiedeleien („Zellen“);
 - 1947: Weggang der Kamaldulenser, Kauf durch Barfüßige Karmeliten; 1948 offizielle Einweihung als *Saint-Désert Notre-Dame de Pitié*.

- ¹ 1642-1661 Regierender Minister für den unmündigen König Ludwig XIV., Nachfolger Richelieus.
- ² gegr. Anfang 11. Jh. in Italien als Zusammenschluss von Einsiedeleien, leben nach Regeln des Hl. Benedikt in Klöstern mit einzelnen Zellen (kleine Häuser mit Garten).
- ³ Karmeliten:
 - Orden gegründet Ende 16. Jh. von Mönch Thomas de Jésus;
 - Regeln: Leben in Einsamkeit und Stille zu Gebet und Buße;
 - 16. Jh.: Aufspaltung in zwei Richtungen:
 - Orden der Barfüßigen Karmeliten (strenger organisiert),
 - Beschuhte Karmeliten

8.2.4. Römische Fischbecken (*vivier à poissons*)

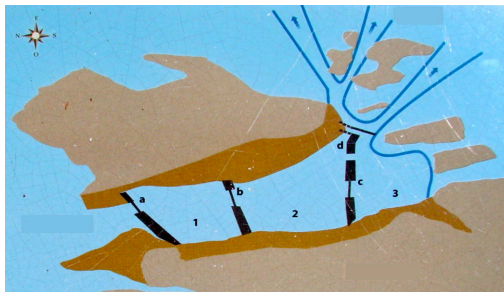


heutiger Zustand
(Trennmauern mit Durchlasstoren
unter Wasser)



Rekonstruktion

Photos: H. Stobinsky



- begehbare Randstreifen
- Fels, aus dem Wasser ragend
- Mauer, Abtrennung zwischen den Becken
- ➔ Kanäle zum Wasseraustausch
- 1, 2, 3: Becken (Nr. 3 tiefer als 1 und 2)
- a, b, c: verschließbare Öffnungen
(wahrscheinlich aus Bronze)

Vorlage: Infotafel

Schema des Aufbaues

- Zugang von Küstenstraße zwischen *Issambres* und *Gaillard* (kurz vor *Port Ferréol*), Hinweisschilder.
- zu beachten: damaliger Wasserstand tiefer ⇒ Trennmauern herausragend.
- Zu römisch-gallischer Villa in *Gaillarde* gehörig; 1. - 2. Jh. v. Chr.;
- Aufbau: drei Becken, durch Trennmauern mit Toren (zum Wasserwechsel, wahrscheinlich aus Bronze) getrennt, am Rand eine ca. 2 m breite Plattform zur Bedienung.

9. Touristische Hinweise

9.1. Museen

9.1.1. *Maison du Chocolat*




Photo: H. Stobinsky

- In ehemaliger Kapelle des nebenan liegenden ehemaligen Hospizes (heute Eigentumswohnungen);
- private Sammlung eines Chocolatiers im Ort; über 6000 Ausstellungsobjekte (insbes. Verpackungen) zum Thema „Kakao und Schokolade“.

9.1.2. *Maison du Patrimoine*

Geschichte der Stadt von Vorgeschichte bis heute, u.a.:

- Prähistorische Funde (Steinwerkzeuge);
- **La Glacière** 'Eishaus':
 - Fundament im Gebäude (nach Ende des Betriebes überbaut);
 - 1660 Bau durch *Gaspard de Badier*, Co-seigneur de Roquebrune;
 - Nutzung zur Herstellung von Erfrischungen und zur Lebensmittelkonservierung;
 - Transport mit Mauleseln bis *Sainte Maxime* und per Schiff nach *Saint-Tropez*.
 - Betrieb bis Ende 17. Jh.

Nutzung von Eis bzw. Schnee, im Winter eingelagert; uralte Technik, schon im Babylonischen Reich; 1640 erster Bau im Var (*Fontrêge*), 1650 im *Sainte-Baume*, in *Marseille*, *Toulon*.
- Römischer Meilenstein¹:



Photo: H. Stobinsky

- Von *Via Aurelia* (s. Geschichte);

- Inschrift:

IMP(erator) CAESAR
AVGVSTVS. IMP(erator) X
TRIBVNICIA
POTESTATE XI
IIII

'Imperator Caesar Augustus. zum 10. Mal Imperator, zum 11. Mal Inhaber der tribunizischen Gewalt. 5 Meilen'

- 1863 unter Hochaltar der Pfarrkirche entdeckt (jetzt im Ortsmuseum); wahrscheinlich um 10. Jh. als Basis des Altars verbaut und mit Vertiefung für Reliquien versehen.

¹ *Miliarium* (1 röm. Meile = 1000 Doppelschritte; \approx 1,48 km), Abstände meist zur nächsten Provinzhauptstadt, hier *Roquebrune - Frejus*)

9.2. Campingplatz

Camping *Les Pecheurs*: 0,5 km zum Ort; am Argens.

<http://www.camping-les-pecheurs.com/content/fr/accueil/1/>

Quellen:

1. http://www.beyond.fr/sites/roquebrune_r.html
2. <http://fr.wikipedia.org/wiki/Roquebrune-sur-Argens>
3. http://fr.wikipedia.org/wiki/Chapelle_Saint-Pierre_de_Roquebrune-sur-Argens
4. http://fr.wikipedia.org/wiki/Église_Saint-Pierre-Saint-Paul_de_Roquebrune-sur-Argens
5. <http://www.paysmeresterel.com/decouvrir/histoire-patrimoine/>
6. <http://www.paysmeresterel.com/decouvrir/les-villages/roquebrune-sur-argens/>
7. <http://www.diocese-frejus-toulon.com/Histoire-de-l-eglise-Saint-Pierre.html>
8. *Maison du Patrimoine*, Informationstafeln
9. *Christiane Thomas* vom *Comité des Sites Roquebrune* (<http://comsitesroquebrune.pagesperso-orange.fr/debut.htm>), für deren intensive Unterstützung der Autor ausdrücklich dankt.